

STAN REALIZACJI ZADAŃ INWESTYCYJNYCH REALIZOWANYCH W 2020 ROKU



PRZEBUDOWA DROGI POWIATOWEJ NR 1899K UL. LIPOWA W PIOTROWICACH

- dokumentacja projektowa -

Zawarto umowę na wykonanie kompletnej dokumentacji projektowo-kosztorysowej. W ramach opracowywania dokumentacji projektowo-kosztorysowej konieczne będzie złożenie wniosku o wydanie decyzji o zezwoleniu na realizację inwestycji drogowej – ZRID. Planowany zakres robót budowlanych obejmujących przebudowę ul. Lipowej w Piotrowicach to:

- a) przebudowa jezdni na odcinku ok. 1500 mb o szerokości 5,5 m od drogi powiatowej nr 1899K ul. Słonecznej w Polance Wielkiej (dowiązanie do posiadanego projektu przebudowy ul. Słonecznej w Polance Wielkiej), do skrzyżowania z drogą powiatową nr 1762K ul. Andrychowską w Piotrowicach (bez tarczy skrzyżowania), rozpoznanie stanu warstw konstrukcyjnych jezdni;
- b) budowa jednostronnego chodnika o szerokości 2,0 m;
- c) budowa kanalizacji deszczowej (odwodnienie drogi);
- d) remont/przebudowa zjazdów;
- e) zabezpieczenie i usunięcie kolizji z obcą infrastrukturą techniczną;
- f) przebudowa obiektu mostowego w celu dostosowania go do nowej konstrukcji drogi;
- g) ewentualna wycinka drzew kolidujących z planowaną inwestycją.

Zadanie w trakcie realizacji. Wartość umowna dokumentacji: 115 743,00 zł.



ISTNIEJĄCY STAN DROGI

- dokumentacja fotograficzna (ul. Lipowa w Piotrowicach) -



BUDOWA CHODNIKA PRZY UL. MICKIEWICZA W CHEŁMKU

- dokumentacja projektowa -

Zawarto umowę na wykonanie kompletnej koncepcji projektowej, dokumentacji geodezyjnej wydzielenia 2-ch działek wraz z decyzją zatwierdzającą podział, wyznaczenie i utrwalenie na gruncie nowych punktów granicznych znakami granicznymi, złożenie wniosku o wydanie decyzji o lokalizacji inwestycji celu publicznego.

Rozbudowa drogi obejmować będzie odcinek od przystanku autobusowego do skrzyżowania z ul. Kraszewskiego w zakresie:

- a) budowy chodnika wzdłuż działki o nr ew. 2868 oraz o nr ew. 537 w kierunku zatoki autobusowej,
- b) przebudowy sieci kolidujących z projektowaną rozbudową, tj. m.in. kanalizacji deszczowej, sieci elektrycznej, teletechnicznej,
- c) przebudowy skrzyżowania z ul. Kraszewskiego wraz z wykonaniem przejścia dla pieszych,
- d) wyburzenie i budowa nowego ogrodzenia,
- e) budowa kanałów technologicznych zgodnie z obowiązującymi przepisami prawa.

Zadanie w trakcie realizacji. Wartość umowna dokumentacji: 19 500,00 zł.



ISTNIEJĄCY STAN DROGI

- dokumentacja fotograficzna (ul. Mickiewicza w Chełmku) -



PRZEBUDOWA DROGI POWIATOWEJ NR 1900K UL. NOWOWIEJSKA I UL. GORZOWSKA W GORZOWIE

- dokumentacja projektowa (ul. Nowowiejska) -

Wykonano kompletną dokumentację projektowo-kosztorysową. Wartość umowna dokumentacji: 62 238,00 zł.

Dokumentacja dotyczy przebudowy odcinka ul. Nowowiejskiej w Gorzowie od km 0+000 do km 0+962 (tj. od skrzyżowania z DP 1809K do skrzyżowania z DP 1808K) w zakresie pasa drogowego.

Planowany zakres robót budowlanych obejmuje jezdnię, pobocza, zjazdy i dojścia do posesji, oznakowanie drogi, a w szczególności:

- a) budowę jednostronnego chodnika,
- b) odwodnienie drogi (w tym budowę sieci kanalizacji deszczowej),
- c) wymianę nawierzchni jezdni na odcinku ok 100 mb od skrzyżowania z DP 1809K (tylko w koniecznym zakresie),
- d) zabezpieczenie obcej infrastruktury technicznej,
- e) usunięcie ewentualnych kolizji z obcą infrastrukturą techniczną.

Na realizację zadania złożono wnioski w naborze uzupełniającym na rok 2020 w ramach Funduszu Dróg Samorządowych. Przewidywany termin realizacji robót budowlanych: 2021 rok. Szacowana wartość robót budowlanych: 1 807 834,08 zł brutto.



ISTNIEJĄCY STAN DROGI

- dokumentacja fotograficzna (ul. Nowowiejska w Gorzowie) -



PRZEBUDOWA DROGI POWIATOWEJ NR 1900K UL. NOWOWIEJSKA I UL. GORZOWSKA W GORZOWIE

- dokumentacja projektowa (ul. Gorzowska) -

Zawarto umowę na wykonanie kompletnej dokumentacji projektowo-kosztorysowej.
Wartość umowna dokumentacji: 75 000,00 zł.

Dokumentacja dotyczy przebudowy odcinka ul. Gorzowskiej w Gorzowie od km 1+670 do km 2+570 (tj. od istniejącego chodnika do skrzyżowania z ul. Krzywą) w zakresie pasa drogowego.

Planowany zakres robót budowlanych obejmuje jezdnię, pobocza, zjazdy i dojścia do posesji, oznakowanie drogi, a w szczególności:

- a) budowę jednostronnego chodnika,
- b) odwodnienie drogi (w tym budowę sieci kanalizacji deszczowej),
- c) wymianę nawierzchni jezdni na odcinku od km 2+410 do km 2+570 (tj. od nowej nawierzchni w okolicach skrzyżowania z ul. Wrzosową do skrzyżowania z ul. Krzywą) - tylko w koniecznym zakresie,
- d) zabezpieczenie obcej infrastruktury technicznej,
- e) usunięcie ewentualnych kolizji z obcą infrastrukturą techniczną.

Zadanie w trakcie realizacji.



ISTNIEJĄCY STAN DROGI

- dokumentacja fotograficzna (ul. Gorzowska w Gorzowie) -



ROZBUDOWA DROGI POWIATOWEJ NR 1805K – UL. CENTRALNA W ŁOWICZKACH, GMINA ZATOR

- dokumentacja projektowa -

Zawarto umowę na wykonanie kompletnej dokumentacji projektowo-kosztorysowej.
Wartość umowna dokumentacji: 317 832,00 zł.

W ramach opracowywania dokumentacji projektowo-kosztorysowej konieczne będzie złożenie wniosku o wydanie decyzji o zezwoleniu na realizację inwestycji drogowej – ZRID.

Całkowita długość odcinka drogi powiatowej nr 1805K do rozbudowy, tj. ul. Centralnej w Łowiczkach wynosi ok. 2,6 km, na odcinku od skrzyżowania z ul. Bugajską do skrzyżowania z drogą wojewódzką nr 781. Projektowana droga będzie drogą klasy Z, kategoria ruchu KR3, o szerokości 6 m, jednojezdniowa, posiadająca dwa pasy ruchu. Planuje się budowę odwodnienia drogi poprzez kanalizację deszczową, budowę jednostronnego chodnika o szerokości 2 m.

Zadanie w trakcie realizacji.



ISTNIEJĄCY STAN DROGI

- dokumentacja fotograficzna (ul. Centralna w Łowiczkach) -



PRZEBUDOWA DROGI POWIATOWEJ NR 1867K UL. GROJECKA W M. ZABORZE

- dokumentacja projektowa -

Wykonano kompletną dokumentację projektowo-kosztorysową. Wartość umowna dokumentacji: 20 000,00 zł.

Zakres opracowania obejmował odcinek ul. Grojeckiej w Zaborzu od km 3+860 do km 3+940 (tj. od ul. Tatarska Grobel do ul. Borowiec) w zakresie pasa drogowego.

Planowany zakres robót budowlanych obejmuje jezdnię, pobocza, zjazdy i dojścia do posesji, oznakowanie drogi, a w szczególności:

- a) budowę jednostronnego chodnika,
- b) odwodnienie drogi (w tym budowę sieci kanalizacji deszczowej),
- c) zabezpieczenie obcej infrastruktury technicznej,
- d) usunięcie ewentualnych kolizji z obcą infrastrukturą techniczną.

Przewidywany termin realizacji robót budowlanych: 2020 rok.

Dokumentacja projektowa zrealizowana.



ISTNIEJĄCY STAN DROGI

- dokumentacja fotograficzna (ul. Grojecka w Zaborzu) -



BUDOWA CHODNIKA WZDŁUŻ UL. ŚW. M. KOLBE W KĘTACH

- dokumentacja projektowa -

Wykonano kompletną dokumentację projektowo-kosztorysową. Wartość umowna dokumentacji: 49 900,00 zł.

Opracowanie dotyczy odcinka drogi powiatowej nr 1819K ul. Św. M. Kolbe w Kętach od km 0+000 do km 0+200 (tj. od granicy administracyjnej Województwa Małopolskiego do istniejącego przejścia dla pieszych w okolicach zatoki autobusowej).

Planowany zakres robót budowlanych obejmuje jezdnię, chodnik, pobocza, zjazdy, oznakowanie drogi, a w szczególności:

- a) budowę chodnika po prawej stronie jadąc w kierunku Hecznarowic,
- b) odwodnienie drogi (w tym budowę sieci kanalizacji deszczowej),
- c) regulację kąta przecięcia osi drogi wewnętrznej - ul. Św. M. Kolbe boczna - z osią drogi powiatowej (zmiana lokalizacji poprzez przeniesienie ich połączenia z działki nr 212/2 na działkę nr 213/4),
- d) budowę zjazdu na działkę nr 215/13 (wyłącznie w granicach pasa drogowego),
- e) przeniesienie znaków: E-17a, E-18a i D-42 we właściwe miejsce,
- f) zabezpieczenie obcej infrastruktury technicznej,
- g) usunięcie ewentualnych kolizji z obcą infrastrukturą techniczną.

Dokumentacja projektowa zrealizowana.



ISTNIEJĄCY STAN DROGI

- dokumentacja fotograficzna (ul. Św. M. Kolbe w Kętach) -



PRZEBUDOWA DROGI POWIATOWEJ NR 1816K UL. BESKIDZKA W KM OD 2+973,00 DO KM 3+790,00 W MIEJSCOWOŚCI WITKOWICE, POWIAT OŚWIĘCIMSKI

- dokumentacja projektowa -



W ramach zadania zawarto umowę na wykonanie aktualizacji dokumentacji projektowo-kosztorysowej, której zakres objęty jest zgłoszeniem robót budowlanych z dnia 14.11.2017 r., pod kątem złożenia wniosku o dofinansowanie ww. zadania w ramach Funduszu Dróg Samorządowych. Wartość umowna dokumentacji: 17 220,00 zł.

W ramach robót przewidziano remont nawierzchni istniejącej jezdni, budowę chodnika, remont pobocza, przebudowę istniejącej zatoki autobusowej, budowę peronów przystankowych, remont istniejących zjazdów i dojazdów indywidualnych oraz budowę urządzeń technicznych służących jej odwodnieniu.

Na realizację zadania złożono wniosek w naborze na rok 2021 w ramach Funduszu Dróg Samorządowych. Przewidywany termin realizacji robót budowlanych: 2021 rok. Szacowana wartość robót budowlanych: 3 914 467,85 zł brutto.

Dokumentacja projektowa zrealizowana.

ISTNIEJĄCY STAN DROGI

- dokumentacja fotograficzna (ul. Beskidzka w Witkowicach) -



PRZEBUDOWA DROGI POWIATOWEJ NR 1859K UL. KAROLINA W OSIEKU

- dokumentacja projektowa -

Zawarto umowę na wykonanie kompletnej dokumentacji projektowo-kosztorysowej.
Wartość umowna dokumentacji: 92 800,00 zł.

Zamówienie obejmuje odcinek drogi powiatowej nr 1859K ul. Karolina w Osieku od km 0+613 do km 2+542 (tj. od zatoki autobusowej do skrzyżowania z drogą powiatową nr 1863K ul. Włosieńska w Osieku – wraz z tarczą skrzyżowania).

Planowany zakres robót budowlanych obejmujących przebudowę ul. Karolina w Osieku to:

- a) przebudowa/remont nawierzchni jezdni,
- b) budowa jednostronnego chodnika,
- c) odwodnienie drogi (np. budowa sieci kanalizacji deszczowej),
- d) przebudowa/remont zjazdów,
- e) oświetlenie przejść dla pieszych,
- f) zabezpieczenie i usunięcie kolizji z obcą infrastrukturą techniczną,
- g) budowę przejścia dla pieszych z wyspą dzielącą (tzw. azylem) lub budowę wyniesionego przejścia dla pieszych lub budowę wyniesionego skrzyżowania lub budowę wyspy dzielącej na jezdni wraz z odgięciem toru jazdy.

Zadanie w trakcie realizacji.



ISTNIEJĄCY STAN DROGI

- dokumentacja fotograficzna (ul. Karolina w Osieku) -



POPRAWA ODWODNIENIA NA DROGACH POWIATOWYCH POWIATU OŚWIĘCIMSKIEGO

- dokumentacja projektowa -

Zawarto umowę na wykonanie kompletnej dokumentacji projektowo-kosztorysowej.
Wartość umowna dokumentacji: 28 000,00 zł.

Zamówienie obejmuje poprawę odwodnienia pasa drogowego:

- a) ul. Olszyny w Jawiszowicach (DP 1872K) na odcinku pomiędzy skrzyżowaniem z ul. Mostową, a skrzyżowaniem z ul. Witosą w zakresie istniejących trzech odwodnień podchodnikowych (korytek),
- b) ul. Spółdzielczej w Jawiszowicach (DP 1817K) od km 1+821 do km 2+300, przede wszystkim w zakresie przepustu drogowego i rowu odwadniającego w rejonie siedziby firmy Jawirem Sp. z o.o.,
- c) ul. Krakowskiej w Bobrku (DP 1809K) w okolicach istniejącego przejścia dla pieszych w km 4+800 w zakresie istniejącego jednego odwodnienia podchodnikowego (korytka).

W zakresie ul. Spółdzielczej w Jawiszowicach dokumentacja jest w trakcie realizacji.

W ramach bieżącego utrzymania dróg w tym roku zostaną wykonane roboty budowlane dotyczące poprawy odwodnienia ul. Olszyny w Jawiszowicach i ul. Krakowskiej w Bobrku.
Wartość umowna robót budowlanych: 16 702,17 zł.

Zadanie w trakcie realizacji .




ISTNIEJĄCY STAN DROGI

- dokumentacja fotograficzna (ul. Spółdzielcza w Jawiszowicach) -



ISTNIEJĄCY STAN DROGI

- dokumentacja fotograficzna -



ul. Olszyny w Jawiszowicach



ul. Krakowska w Bobrku

PRZEBUDOWA UL. TYSIĄCLECIA OD UL. SŁOWACKIEGO DO UL. CHEMIKÓW W OŚWIĘCIMIU

- dokumentacja projektowa, roboty budowlane -

Wykonano kompletną dokumentację projektowo-kosztorysową. W ramach posiadanej dokumentacji zawarto umowę na realizację robót budowlanych.

Zakres robót obejmuje: przebudowę jezdni, przebudowę i budowę miejsc postojowych, przebudowę zjazdów, przebudowę chodników, rozbiórkę i budowę ścieżki rowerowej, rozbiórkę i budowę sieci oświetleniowej, budowę oświetlenia przejść dla pieszych, remont i przebudowę sieci kanalizacji deszczowej, budowę kanału technologicznego, zabezpieczenie istniejącej infrastruktury technicznej, wykonanie oznakowania drogowego.

Zadanie inwestycyjne jest realizowane w ramach Oświęcimskiego Strategicznego Programu Rządowego – etap V 2016-2020.

Koszt realizacji zadania: 3 081 860,67 zł.

Zadanie w trakcie realizacji.



STAN DROGI PRZED REALIZACJĄ

- dokumentacja fotograficzna (ul. Tysiąclecia w Oświęcimiu) -



INWESTYCJA W TRAKCIE REALIZACJI

- dokumentacja fotograficzna (ul. Tysiąclecia w Oświęcimiu) -



POPRAWA BEZPIECZEŃSTWA NA DRODZE POWIATOWEJ NR 1895K UL. JĘDRZEJOWSKIEGO W MALCU

- roboty budowlane -

Zakres zamówienia obejmował odcinek drogi powiatowej nr 1859K ul. Jędrzejowskiego w Malcu od km 3+160,00 do km 3+780,00, tj. odcinek długości 620 m.

Wykonano roboty budowlane polegające na:

- a) wykonaniu oznakowania poziomego drogi,
- b) wykonaniu oznakowania pionowego drogi z montażem solarnej tablicy pomiarowej prędkości,
- c) naprawie nawierzchni chodnika przy moście z montażem wpustu ulicznego.

Koszt realizacji zadania: 37 553,85 zł.

Zadanie zakończone.



STAN DROGI PRZED REALIZACJĄ

- dokumentacja fotograficzna (ul. Jędrzejowskiego w Malcu) -



STAN DROGI PO REALIZACJI

- dokumentacja fotograficzna (ul. Jędrzejowskiego w Malcu) -



POPRAWA BEZPIECZEŃSTWA NA DRODZE POWIATOWEJ NR 1807K UL. JAZOWA W GRODZISKU - roboty budowlane -

Zakres zamówienia obejmował odcinek drogi powiatowej nr 1807K ul. Jazowa w Grodzisku od km 3+420,00 do km 3+449,00, tj. odcinek długości 29 m.

Wykonano roboty budowlane polegające na:

- a) wykonaniu dwóch spoczników z kotki betonowej obramowanego krawężnikiem i obrzeżem trawnikowym,
- b) wykonaniu oznakowania poziomego drogi,
- c) wykonaniu oznakowania pionowego drogi z montażem dwóch lamp solarnych oświetlających przejście dla pieszych.

Koszt realizacji zadania: 74 720,60 zł.

Zadanie zakończone.



STAN DROGI PRZED REALIZACJĄ I PO REALIZACJI

- dokumentacja fotograficzna (ul. Jazowa w Grodzisku) -



stan przed realizacją



stan po realizacji

PRZEBUDOWA DROGI POWIATOWEJ NR 1868K UL. OŚWIĘCIMSKA W KM OD 3+150 DO KM 3+527 W MIEJSCOWOŚCI SKIDZIŃ, POWIAT OŚWIĘCIMSKI

- dokumentacja projektowa, roboty budowlane -

Wykonano aktualizację dokumentacji projektowo-kosztorysowej. W ramach posiadanej dokumentacji zawarto umowę na realizację robót budowlanych.

Zakres robót obejmuje: przebudowę jezdni, przebudowę zjazdów, przebudowę i budowę chodników, budowę solarnego oświetlenia przejścia dla pieszych, budowę sieci kanalizacji deszczowej, zabezpieczenie istniejącej infrastruktury technicznej poprzez montaż rur ochronnych i zabudowę studni dwudzielnych, montaż prefabrykowanych elementów oporowych typu L, wykonanie oznakowania drogowego.

Roboty budowlane realizowane w ramach Funduszu Dróg Samorządowych. Szacunkowe koszty realizacji zadania: 1 696 608,25 zł brutto.

Zadanie w trakcie realizacji.



STAN DROGI PRZED REALIZACJĄ

- dokumentacja fotograficzna (ul. Oświęcimska w Skidziniu) -



BUDOWA CHODNIKA WZDŁUŻ UL. GRUNWALDZKIEJ W BABICACH NA ODCINKU OD DK 44 DO UL. RÓŻANEJ

- roboty budowlane -

W dniu 11.09.2020 r. ogłoszono postępowanie przetargowe na realizację robót budowlanych. Zakres zamówienia obejmuje przebudowę jezdni, przebudowę zjazdów, przebudowę i budowę chodników, budowę sieci kanalizacji deszczowej, wykonanie oznakowania drogowego. Otwarcie ofert nastąpi w dniu 28.09.2020 r. Termin realizacji zamówienia przypada na dzień 11.12.2020 r.

Zadanie w trakcie realizacji.



ISTNIEJĄCY STAN DROGI

- dokumentacja fotograficzna (ul. Grunwaldzka w Babicach) -



POPRAWA BEZPIECZEŃSTWA NA DRODZE POWIATOWEJ NR 1811K UL. KONGRESOWA W ZATORZE

- roboty budowlane -

Roboty budowlane obejmują odcinek drogi powiatowej nr 1811K ul. Kongresowa w Zatorze od km 0+440,00 do km 0+700,00 tj. odcinek długości 260 m.

Zakres robót to:

- a) wymiana nawierzchni chodnika z kostki betonowej,
- b) wymiana krawężników i obrzeży,
- c) regulacja wysokościowa studzienek.

Koszt realizacji zadania: 151 988,37 zł.

Zadanie w trakcie realizacji.



STAN DROGI PRZED REALIZACJĄ

- dokumentacja fotograficzna (ul. Kongresowa w Zatorze) -



**PRZEBUDOWA DROGI POWIATOWEJ NR 1895K
ODCINEK NR I W KM OD 8+506,27 DO KM 9+759,73
ODCINEK NR II OD KM 9+759,73 DO KM 12+169,80
ODCINEK NR III OD KM 12+169,80 DO KM 13+387,74
W MIEJSCOWOŚCI LAS I PRZECISZÓW, POWIAT OŚWIĘCIMSKI
- roboty budowlane -**

W dniu 24.12.2019r. zawarto umowę na wykonanie robót budowlanych.

Inwestycja została podzielona na trzy etapy:

- odcinek nr I – droga powiatowa nr 1895K od granicy z Gminą Oświęcim do mostu na kanale Wisły;
- odcinek nr II – droga powiatowa nr 1895K od mostu na kanale Wisły do stadionu LKS Przeciszovia;
- odcinek nr III – droga powiatowa nr 1895K od stadionu LKS Przeciszovia do drogi krajowej nr 44.

Szacunkowy koszt realizacji zadania: 14 737 289,35 zł.

Zakres robót budowlanych dla odcinka nr I to m.in.: budowa lewostronnego chodnika ul. Leśnej na odcinku od skrzyżowania z drogą gminną ul. Dąbki do skrzyżowania z ul. Mostową o szerokości 2,0 m z kostki brukowej, budowa sieci kanalizacji deszczowej, przebudowa jezdni o szerokości od 5,5 m do 6,0 m wraz z poboczem na szerokości 1,0 m, przebudowa zjazdów, zatok autobusowych, remont sieci wodociągowej oraz wykonanie oznakowania poziomego i pionowego.

Etap I zadania zrealizowany.



STAN DROGI PRZED REALIZACJĄ

- dokumentacja fotograficzna (DP1895K odcinek nr I) -



STAN DROGI PO REALIZACJI

- dokumentacja fotograficzna (DP1895K odcinek nr I) -



**PRZEBUDOWA DROGI POWIATOWEJ NR 1895K
ODCINEK NR I W KM OD 8+506,27 DO KM 9+759,73
ODCINEK NR II OD KM 9+759,73 DO KM 12+169,80
ODCINEK NR III OD KM 12+169,80 DO KM 13+387,74
W MIEJSCOWOŚCI LAS I PRZECISZÓW, POWIAT OŚWIĘCIMSKI
- roboty budowlane -**

Zakres robót budowlanych dla odcinka nr II to m.in.: budowa lewostronnego chodnika od skrzyżowania z ul. Mostową z wyłączeniem obiektu mostowego do skrzyżowania z ul. Górki o szerokości do 1,5 m, a także od wspomnianego skrzyżowania do skrzyżowania z ul. Przyrębską o szerokości 2,0 m z kostki brukowej, remont istniejącego chodnika, budowa ścieżki rowerowej z dopuszczeniem ruchu pieszego wzdłuż lewej krawędzi jezdni ul. Podlesie (początek zlokalizowano od ul. Przyrębskiej, natomiast koniec przy stadionie LKS Przeciszovia) o szerokości 3,0 m, budowa 9 miejsc postojowych dla samochodów osobowych przy Szkole Podstawowej nr 2 w Przeciszowie wraz z chodnikiem w ich rejonie o szerokości 3,0 m i elementów odwodnienia, przebudowa jezdni o szerokości 6,0 m, zjazdów, poboczy i elementów odwodnienia oraz wykonanie oznakowania poziomego i pionowego.

Zadanie w trakcie realizacji.



STAN DROGI PRZED REALIZACJĄ

- dokumentacja fotograficzna (DP1895K odcinek nr II) -



**PRZEBUDOWA DROGI POWIATOWEJ NR 1895K
ODCINEK NR I W KM OD 8+506,27 DO KM 9+759,73
ODCINEK NR II OD KM 9+759,73 DO KM 12+169,80
ODCINEK NR III OD KM 12+169,80 DO KM 13+387,74
W MIEJSCOWOŚCI LAS I PRZECISZÓW, POWIAT OŚWIĘCIMSKI
- roboty budowlane -**

Zakres robót budowlanych dla odcinka nr III to m.in.: budowa lewostronnego chodnika stanowiącego dojście do wiaty przystankowej przy Urzędzie Gminy Przeciszów o szerokości 2,0 m z kostki brukowej oraz elementów odwodnienia, remont jezdni, zjazdów, poboczy i elementów odwodnienia oraz wykonanie oznakowania poziomego i pionowego.

Zadanie w trakcie realizacji.



STAN DROGI PRZED REALIZACJĄ

- dokumentacja fotograficzna (DP1895K odcinek nr III) -



**PRZEBUDOWA DROGI POWIATOWEJ NR 1880K
UL. POWSTAŃCÓW ŚLĄSKICH NA ODCINKU NR I OD KM
0+228,00 DO KM 0+536,00 ORAZ NA ODCINKU NR II OD KM
0+587,00 DO KM 0+821,59 UL. KOLBEGO NA ODCINKU NR III
OD KM 1+164,83 DO KM 3+034,44 W MIEJSCOWOŚCI
OŚWIĘCIM, POWIAT OŚWIĘCIMSKI
- roboty budowlane -**



W dniu 18.12.2019 r. zawarto umowę na wykonanie robót budowlanych.
Inwestycja została podzielona na dwa etapy.

Szacunkowy koszt realizacji zadania: 7 268 689,85 zł.



Na ul. Powstańców Śląskich zakres robót budowlanych obejmował m.in.:

- przebudowę jezdni,
- przebudowę chodników,
- przebudowę wysp azylu w rejonie „ronda” przed dworcem PKP,
- przebudowę wysp kanalizujących,
- przebudowę pierścienia „ronda” przed dworcem PKP,
- przebudowę elementów odwodnienia (wpusty deszczowe z przykanalikami),
- remont miejsc postojowych przy ul. Wyzwolenia w Oświęcimiu objętych zakresem inwestycji (około 22 mb) – korekta geometrii jezdni w celu poprawy bezpieczeństwa,
- remont zjazdów,
- zabezpieczenie infrastruktury technicznej.

Etap I i II zadania zrealizowany.

STAN DROGI PRZED REALIZACJĄ

- dokumentacja fotograficzna (ul. Powstańców Śląskich w Oświęcimiu) -



STAN DROGI PO REALIZACJI

- dokumentacja fotograficzna (ul. Powstańców Śląskich w Oświęcimiu) -



**PRZEBUDOWA DROGI POWIATOWEJ NR 1880K
UL. POWSTAŃCÓW ŚLĄSKICH NA ODCINKU NR I OD KM
0+228,00 DO KM 0+536,00 ORAZ NA ODCINKU NR II OD KM
0+587,00 DO KM 0+821,59 UL. KOLBEGO NA ODCINKU NR III
OD KM 1+164,83 DO KM 3+034,44 W MIEJSCOWOŚCI
OŚWIĘCIM, POWIAT OŚWIĘCIMSKI
- roboty budowlane -**

Zakres przebudowy ul. Kolbego w Oświęcimiu obejmuje m.in.:

- remont jezdni,
- remont chodników,
- przebudowę ciągu pieszo-rowerowego – poszerzenie do 4 m wraz z wydzieleniem chodnika i ścieżki rowerowej,
- remont zjazdów,
- budowę nowej i remont istniejącej opaski: szerokość 0,5 m,
- przebudowę wysp azylu w rejonie „ronda” im. Augusta Kowalczyka,
- remont pierścienia „ronda” im. Augusta Kowalczyka,
- budowę nowego chodnika: szerokość 2 m (przylegające do jezdni),
- remont ciągu pieszo-rowerowego – w okolicach skrzyżowania z DW 933,
- przebudowę/ budowę elementów odwodnienia (wpusty deszczowe z przykanalikami),
- rozbiórkę istniejącej i budowa nowej sieci oświetlenia ulicznego (w związku z kolizją z planowaną inwestycją) – 3 stanowiska oświetlenia ulicznego,
- zabezpieczenie obcej infrastruktury technicznej.

Zadanie w trakcie realizacji.



STAN DROGI PRZED REALIZACJĄ

- dokumentacja fotograficzna (ul. Kolbego w Oświęcimiu) -



POPRAWA BEZPIECZEŃSTWA NA DRODZE POWIATOWEJ NR 1884K UL. OBOZOWA W OŚWIĘCIMIU - roboty budowlane -

W ramach zadania wykonano dokumentację projektową – kosztorysową oraz roboty budowlane polegające na wybudowaniu przejścia dla pieszych w obrębie Osiedlowego Domu Kultury Zasole na ul. Obozowej w Oświęcimiu.

Koszt realizacji zadania: 17 485,80 zł.

Zadanie zrealizowane.



STAN DROGI PRZED REALIZACJĄ I PO REALIZACJI

- dokumentacja fotograficzna (ul. Obozowa w Oświęcimiu) -



stan przed realizacją



stan po realizacji

AUDYTY ENERGETYCZNE W JEDNOSTKACH ORGANIZACYJNYCH POWIATU

- dokumentacja projektowa -

Wykonano kompletną dokumentację:

- 1) Powiatowy Zespół Nr 1 – audyt w zakresie fotowoltaiki;
- 2) Powiatowy Zespół Nr 2 – audyt w zakresie fotowoltaiki;
- 3) PCKTiB – audyt kompleksowy części warsztatowej oraz audyt w zakresie fotowoltaiki;
- 4) Powiatowy Zespół Nr 4 – audyt w zakresie fotowoltaiki;
- 5) Powiatowy Zespół Nr 6 – audyt w zakresie fotowoltaiki;
- 6) Powiatowy Zespół Nr 9 – audyt w zakresie fotowoltaiki;
- 7) Powiatowy Zespół Nr 10 - audyt w zakresie fotowoltaiki;
- 8) Powiatowy Zespół Nr 11 – audyt w zakresie fotowoltaiki;
- 9) SOSW przy ul. Obozowa 40 – audyt w zakresie fotowoltaiki;
- 10) Starostwo Powiatowe w Oświęcimiu – audyt w zakresie fotowoltaiki.

Wartość umowna dokumentacji: 22 755,00 zł.

Dokumentacja projektowa zrealizowana.



BUDOWA OBIEKTU LEKKOATLETYCZNEGO I BOISKA DO PIŁKI NOŻNEJ PRZY POWIATOWYM ZESPOLE NR 2 SZKÓŁ OGÓLNOKSZTAŁCĄCYCH MISTRZOSTWA SPORTOWEGO I TECHNICZNYCH W OŚWIĘCIMIU

- dokumentacja projektowa -

Wykonano koncepcję projektową. W toku realizacji jest dokumentacja projektowa – kosztorysowa, w oparciu o którą nastąpi ogłoszenie postępowania o udzielenie zamówienia (zgodnie z ustawą Prawo zamówień publicznych) oraz realizacja przedmiotowych robót budowlanych. W ramach dokumentacji przewidziano do wykonania m.in.:

- a) boisko do piłki nożnej wraz z zapleczem,
- b) trybuny sportowe,
- c) bieżnię lekkoatletyczną,
- d) bieżnię do skoku w dal,
- e) boiska do siatkówki plażowej,
- f) piłkochwyty, ogrodzenie terenu,
- g) oświetlenie terenu,
- h) ciągi komunikacyjne, miejsca postojowe - parkingi, drogi dojazdowe.

Wartość umowna dokumentacji: 148 900,00 zł (w tym 28 000,00 zł - koncepcja).

Dokumentacja projektowa w trakcie realizacji.



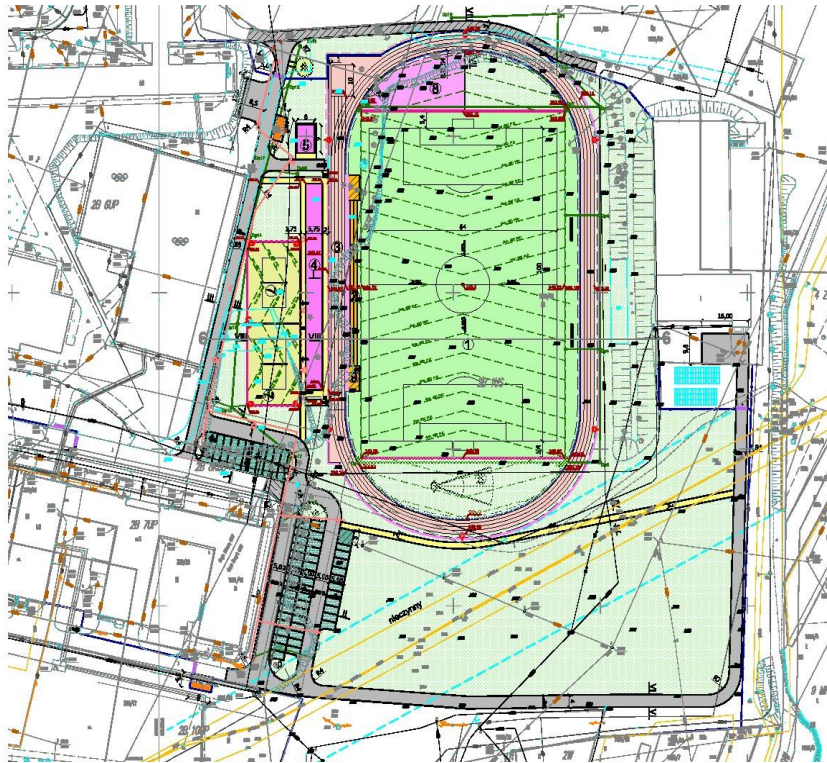
ISTNIEJĄCY STAN STADIONU

- dokumentacja fotograficzna -



PROJEKTOWANY STADION

- koncepcja projektowa -



BUDOWA BOISKA PRZY PZ NR 9 W KĘTACH

- dokumentacja projektowa, roboty budowlane -

Wykonano kompletną dokumentację projektowo – kosztorysową, w oparciu o którą nastąpi ogłoszenie postępowania o udzielenie zamówienia (zgodnie z ustawą Prawo zamówień publicznych) oraz realizacja przedmiotowych robót budowlanych. W ramach dokumentacji przewidziano do wykonania m.in.: budowę boiska wielofunkcyjnego, bieżni wraz z rozbieżnią do skoku w dal i piaskownicą, chodników, drogi wewnętrznej spełniającej parametry drogi pożarowej, placu do zawracania, miejsc postojowych.

Wartość umowna dokumentacji: 28 300,00 zł.


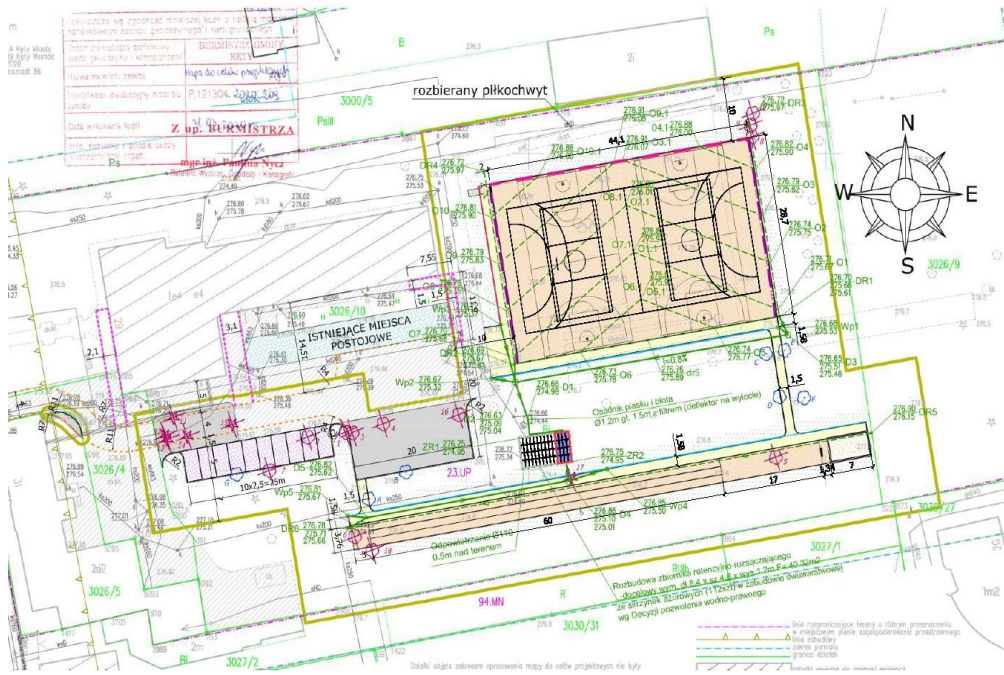
W dniu 15.09.2020 r. ogłoszono postępowanie przetargowe na realizację robót budowlanych. Otwarcie ofert nastąpi w dniu 30.09.2020 r. Termin realizacji zamówienia przypada na dzień 14.12.2020 r.

Zadanie w trakcie realizacji.



PROJEKTOWANE BOISKO

- projekt -



MODERNIZACJA BUDYNKU SOSW PRZY UL. KOŚCIELNEJ 6 W OŚWIĘCIMIU

- roboty budowlane -

Przedmiotem zamówienia było wykonanie robót budowlanych polegających na naprawie dachu na budynku Specjalnego Ośrodka Szkolno-Wychowawczego przy ul. Kościelnej 6 w Oświęcimiu, poprzez uszczelnienie połączeń pomiędzy elementami pokrycia dachowego, pomiędzy pokryciem a budynkiem, oraz inne niezbędne roboty towarzyszące.


Koszt realizacji zadania: 18 972,60 zł.

Zadanie zrealizowane.



STAN BUDYNKU PO REALIZACJI

- dokumentacja fotograficzna -




BUDOWA SIEDZIBY SOSW W OŚWIĘCIMIU

– ETAP I

- roboty budowlane -

W dniu 16.03.2017 roku zawarto z Panią Małgorzatą Demel-Zawiślak PLAN ARCHITEKTURA I NIERUCHOMOŚCI z siedzibą w Tychach umowę na opracowanie kompletnego Programu Funkcjonalno – Użytkowego. Ze względu na rozmiar obiektu oraz szacowane wysokie koszty wykonania budynku zapadła decyzja o podziale obiektu na trzy etapy. 05.12.2017 roku Powiat Oświęcimski był w posiadaniu kompletnych opracowań.



PFU autorstwa Aleksandra Zawiślaka

Realizacja budowy Ośrodka

- ✓ Realizację obiektu podzielono na trzy etapy.
- ✓ **Etap I** – przeznaczony dla uczniów Szkoły Specjalnej Przystosobniającej do Pracy, Branżowej Szkoły Specjalnej I stopnia. Wykonane zostaną również: aula na potrzeby imprez okolicznościowych i przedstawień artystycznych, basen przeznaczony do celów rehabilitacyjnych oraz niezawodowego pływania, część administracyjna niezbędna do funkcjonowania placówki.



Zadanie zrealizowane.



Realizacja budowy Ośrodka

✓ Wykonawstwo.

Niezwłocznie po zawarciu umowy rozpoczęły się prace projektowe oraz roboty budowlane dla których zostało dokonane zgłoszenie zamiaru wykonania robót do organu administracji architektoniczno-budowlanej.

W dniu 23.05.2018 roku Powiat Oświęcimski uzyskał pozwolenie na budowę. Roboty budowlane ruszyły pełną parą.




Realizacja budowy Ośrodka

- dokumentacja fotograficzna -



Realizacja budowy Ośrodka

- dokumentacja fotograficzna -




Realizacja budowy Ośrodka

- dokumentacja fotograficzna -



Realizacja budowy Ośrodka

- ✓ Realizację obiektu podzielono na trzy etapy.
- ✓ **Etap II** – obejmuje funkcje wspólne – stołówka z kuchnią dla całego kompleksu, główna świetlica oraz pomieszczenia administracyjne Szkoły Podstawowej; Wczesne Wspomaganie Rozwoju (WWR) – strefa z pomieszczeniami przeznaczonymi na terapię i rehabilitację dzieci najmłodszych; Strefa Ciszy – wydzielona funkcjonalnie strefa z pomieszczeniami do terapii i rehabilitacji dzieci autystycznych i dzieci z upośledzeniem głębokim; Internat, Pomieszczenia do hydroterapii.



Zadanie w trakcie realizacji.




BUDOWA SIEDZIBY SOSW W OŚWIĘCIMIU

– ETAP II

- roboty budowlane -

W dniu 17.06.2019r. zawarto umowę z Firmą „KOMABUD” – FIRMA BUDOWLANA, Kowalski, Mazur Spółka Jawna z Oświęcimia na kwotę 20.223.000,00 zł brutto. Termin realizacji robót przypada na dzień 17.05.2021r.



PFU autorstwa Aleksandra Zawiślaka


Realizacja budowy Ośrodka

- dokumentacja fotograficzna -




Realizacja budowy Ośrodka

- dokumentacja fotograficzna -



Realizacja budowy Ośrodka

- dokumentacja fotograficzna -



Realizacja budowy Ośrodka

- ✓ Realizację obiektu podzielono na trzy etapy.
- ✓ **Etap III** – w ramach III etapu inwestycji powstaną: sala gimnastyczna, boisko wielofunkcyjne, rozbudowany zostanie istniejący budynek, w którym znajdują się m.in. sale rehabilitacyjne, sale dydaktyczne, łazienki oraz pomieszczenia spółdzielni socjalnej dla osób niepełnosprawnych.



Zadanie do realizacji w latach 2021-2022.



REMONT SALI GIMNASTYCZNEJ W PZ NR 6 W BRZESZCZACH

- roboty budowlane -

W ramach zadania wykonano wyprawy malarskie ścian i sufitów sali gimnastycznej oraz wszystkich pomieszczeń przynależnych tj. m.in.. pomieszczeń szatni, gabinetów, magazynków, wc.

Koszt realizacji zadania: 24 188,15 zł.

Zadanie zrealizowane.



STAN BUDYNKU PO REALIZACJI

- dokumentacja fotograficzna -



REWITALIZACJA PRZEZ SPORT - ROZBUDOWA KOMPLEKSU SPORTOWEGO PRZY POWIATOWYM ZESPOLE NR 10 SZKÓŁ MECHANICZNO-ELEKTRYCZNYCH IM. MIKOŁAJA KOPERNIKA W KĘTACH

- roboty budowlane -

W dniu 24.12.2019 r. zawarto umowę na wykonanie robót budowlanych. Zadanie jest objęte dofinansowaniem w ramach Regionalnego Programu Operacyjnego Województwa Małopolskiego na lata 2014 – 2020, Oś Priorytetowa 11 Rewitalizacja przestrzeni regionalnej, Działanie 11.1 Rewitalizacja miast, Poddziałanie 11.1.2 Rewitalizacja miast średnich i małych, z Europejskiego Funduszu Rozwoju Regionalnego.

Zakres robót obejmuje wykonanie:

- a) boiska wielofunkcyjnego składającego się z boiska do piłki koszykowej, do piłki siatkowej oraz boiska do gry w tenisa ziemnego, boiska do gry w piłkę siatkową plażową;
- b) bieżni lekkoatletycznej 4-torowej;
- d) skoczni do skoku w wzwyż;
- e) skoczni do skoku w dal oraz trójskoku;
- f) rzutni do pchnięcia kulą;
- g) piłkochwyłów o wysokości 4,0 m, ławek jako elementów małej architektury;
- h) instalacji drenarskiej projektowanego kompleksu sportowego, instalacji elektrycznej zewnętrznej – oświetlenie projektowanego kompleksu sportowego.

Szacunkowa wartość zadania: 1 698 766,55 zł brutto.

Zadanie w trakcie realizacji.



ISTNIEJĄCY STAN KOMPLEKSU SPORTOWEGO

- dokumentacja fotograficzna -



STAN KOMPLEKSU SPORTOWEGO - REALIZACJA

- dokumentacja fotograficzna -



TERMOMODERNIZACJA BUDYNKU SZKOŁY POWIATOWEGO CENTRUM KSZTAŁCENIA TECHNICZNEGO I BRANŻOWEGO W OŚWIĘCIMIU

- dokumentacja projektowa, roboty budowlane -

W ramach zadania wykonywana jest aktualizacja dokumentacji projektowej. Koszt 22.000,00 zł.

Zadanie jest objęte dofinansowaniem w ramach Regionalnego Programu Operacyjnego Województwa Małopolskiego na lata 2014 – 2020, Działanie 4.3 Poprawa efektywności energetycznej w sektorze publicznym i mieszkaniowym, Poddziałanie 4.3.2 Głęboka modernizacja energetyczna budynków użyteczności publicznej - SPR, z Europejskiego Funduszu Rozwoju Regionalnego.

Przedmiotem inwestycji jest termomodernizacja budynku szkoły. Planuje się wykonanie następujących prac:

- a) ocieplenie ścian zewnętrznych budynku, w tym ścian piwnic i poddasza oraz ścian dobudówki izolacją termiczną - styropianem mocowanym do ścian na zaprawie klejowej wraz z wymianą parapetów,
- b) ocieplenie ścian podziemia budynku przylegających do gruntu styropianem wodoodpornym wraz z wykonaniem izolacji przeciwwilgociową ścian fundamentowych i piwnicznych,
- c) docieplenie całej powierzchni stropodachu płytami warstwowymi,
- d) wykonanie robót wykończeniowych (malarskie, licowanie ścian, wymiana pokrycia daszków, roboty wykończeniowe wokół budynku),
- e) wymianę drewnianych i stalowych drzwi na nowe zewnętrzne drzwi o profilu aluminiowym oraz drzwi stalowe pełne zewnętrznie ocieplone,
- f) wykonanie instalacji elektrycznej, uziemienia i odgromowej,
- g) wykonanie instalacji wentylacji.

Zadanie w trakcie realizacji.



ISTNIEJĄCY STAN BUDYNKU

- dokumentacja fotograficzna -



MODERNIZACJA BUDYNKU STAROSTWA

- roboty budowlane -

W ramach prac przewidzianych umową wykonano m.in.: roboty malarskie, częściową wymianę podłóg polegającą na wykonaniu okładziny płytek podłogowych w pomieszczeniach biurowych, wydzielenie nowego pomieszczenia "INFORMACJI", wykonanie nowego i uzupełnienie istniejącego umeblowania pomieszczeń, wymianę rolet, wymianę oświetlenia oraz zakup ławek dla klientów. Prace wykonano w pomieszczeniach Wydziału Geodezji, Kartografii i Gospodarki Nieruchomościami oraz Wydziału Komunikacji i Transportu.

Koszt realizacji zadania: 151 842,12 zł.

Zadanie zrealizowane.



STAN BUDYNKU PO REALIZACJI

- dokumentacja fotograficzna Wydział Komunikacji i Transportu -



STAN BUDYNKU PO REALIZACJI

- dokumentacja fotograficzna Wydział Komunikacji i Transportu -



ZESPÓŁ OPIEKI ZDROWOTNEJ W OŚWIĘCIMIU

- realizacja inwestycji w 2020 r. -

Przebudowa części budynku biurowo-mieszkalnego na pomieszczenia dla pracowników na kwarantannę.

Koszt całej inwestycji to 553 309,80 zł (w tym 400 000,00 zł dotacji Powiatu Oświęcimskiego).

Zadanie zrealizowane.



ZESPÓŁ OPIEKI ZDROWOTNEJ W OŚWIĘCIMIU

- realizacja inwestycji w 2020 r. -

Dotacja stacja transformatorowa.

Koszt inwestycji wynosi 491 446,50 zł w tym dotacja Powiatu Oświęcimskiego w wysokości 149 999,10 zł.

Zadanie zrealizowane.



ZESPÓŁ OPIEKI ZDROWOTNEJ W OŚWIĘCIMIU

- realizacja inwestycji w 2020 r. -

Umowa na wykonanie robót w zakresie przebudowy lądowiska dla SOR
- została zawarta w dniu 18.06.2020 r.

Koszt inwestycji to 366 171,00 zł.

Zadanie zrealizowane.



INWESTYCJA PO REALIZACJI

- dokumentacja fotograficzna -



ZESPÓŁ OPIEKI ZDROWOTNEJ W OŚWIĘCIMIU

- realizacja inwestycji w 2020 r. -



Budowa przewiązek komunikacyjnych - po przeprowadzeniu postępowania przetargowego została zawarta umowa w dniu 03.09.2020 r. na wykonanie robót budowlanych. Uroczyste rozpoczęcie prac budowlanych nastąpiło w dniu 18.09.2020 r.

Zadanie w trakcie realizacji.



ZESPÓŁ OPIEKI ZDROWOTNEJ W OŚWIĘCIMIU

- realizacja inwestycji w 2020 r. -

Dotacja na zakup respiratora- została zawarta umowa na dostawę respiratora, termin realizacji do 15 listopada 2020 r.

Dodatkowo została zawarta umowa na montaż oświetlenia przeszkodowego na budynku mieszkalnym na kwotę 21.737,88 zł oraz na montaż tymczasowego oznakowania budynku na kwotę 984,00 zł. Planowany termin wykonania - do 30 września 2020 r.

Zadania w trakcie realizacji.



ZESPÓŁ OPIEKI ZDROWOTNEJ W OŚWIĘCIMIU

- realizacja programów zdrowotnych w 2020 r. -

„Program profilaktyki raka piersi,, finansowany przez NFZ

Sposób realizacji : W celu wczesnego wykrycia raka piersi do dnia 18.09.2020 r. wykonano 835 badań mammograficznych u kobiet w wieku 50 – 69 lat. W przypadku stwierdzenia zmian podejrzanych , pacjentki kierowane były do dalszej diagnostyki , która obejmowała poradę onkologa (91 porad) ,badanie USG piersi (78 badań) oraz biopsję cienkoigłową (7 badań).

„Program profilaktyki raka szyjki macicy” finansowany przez NFZ

Sposób realizacji : W celu wczesnego wykrycia zmian przedrakovych i raka szyjki macicy we wczesnym stadium zaawansowania do dnia 16.09.2020 r. wykonano 400 badań cytologicznych u kobiet w wieku 25- 59 lat. W przypadku stwierdzenia zmian podejrzanych, pacjentki kierowane były do dalszej diagnostyki.



ZESPÓŁ OPIEKI ZDROWOTNEJ W OŚWIĘCIMIU

- realizacja programów zdrowotnych w 2020 r. -

Realizacja programów zdrowotnych w 2020 r. w Zespole Opieki Zdrowotnej w Oświęcimiu finansowanych z budżetu Powiatu Oświęcimskiego.

Programy zdrowotne cieszą się co roku ogromnym zainteresowaniem.

Pomimo panującej sytuacji epidemiologicznej na dzień 15.09.2020 r. wykonano:

- 730 badań PSA (1100 badań zaplanowanych) w ramach programu „PSA - test dla mężczyzny”
- 252 badania USG Doppler tętnic szyjnych (300 badań zaplanowanych) w ramach programu „Jak ustrzec się udaru mózgu”
- 636 badań USG piersi (700 badań zaplanowanych) w ramach „Programu profilaktyki raka piersi- Zrób to dla siebie”
- 97 kolonoskopii (140 badań zaplanowanych) w ramach „Programu wczesnego wykrywania raka jelita grubego”.



MUZEUM PAMIĘCI MIESZKAŃCÓW ZIEMI OŚWIĘCIMSKIEJ

- budynek tzw. Lagerhausu -

Za adaptację budynku tzw. Lagerhausu w Oświęcimiu na potrzeby Muzeum Pamięci Mieszkańców Ziemi Oświęcimskiej odpowiada oświęcimska firma Arco System Sp. z o.o. Obiekt znajduje się przy ulicy św. Maksymiliana Kolbego 2A, około 200 metrów od byłego niemieckiego obozu Auschwitz.

Planowane rozpoczęcie działalności placówki w nowym miejscu wyznaczono na początek 2022 roku.

Zadanie w trakcie realizacji.



INWESTYCJA W TRAKCIE REALIZACJI

- dokumentacja fotograficzna -



Dziękuję za uwagę

